

ГОСУДАРСТВЕННЫЙ КОМИТЕТ ПО ИМУЩЕСТВУ
РЕСПУБЛИКИ БЕЛАРУСЬ

ТЕХНИЧЕСКИЙ ПАСПОРТ

на сооружение

составлен по состоянию на "20" января 2011 г.

РУП "Брестское агентство по государственной регистрации и земельному кадастру"

Пинский филиал Ивановское бюро

(наименование организации по государственной регистрации)

Наименование :

Водопроводная башня

Назначение :

Сооружение специализированное водохозяйственного
хозяйства код 3.09.00

Инвентарный номер:

1328/С - 13572

Адрес (местонахождение) сооружения

Республика Беларусь, Брестская обл.,
Ивановский р-н., Бродницкий с/с., аг. Бродница, ул. Ленина, 24/12

Геокод :

Паспорт составил:

Кузьмич А.Г.

Дата составления:

08 февраля 2011г.

Паспорт проверил:

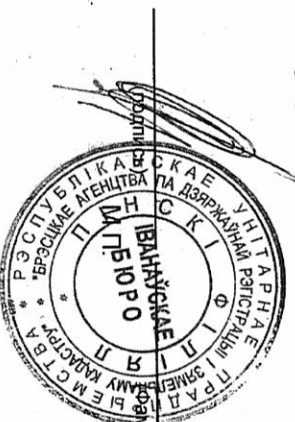
Шелегевич А.А.

Дата проверки:

08 февраля 2011г.

Уполномоченное
должностное лицо:

Кузьмич А.Г.



(Фамилия, Инициалы)

2. ПЕРЕЧЕНЬ ОБЪЕКТОВ СОСТАВНЫХ ЭЛЕМЕНТОВ), ВХОДЯЩИХ В СОСТАВ ОБЪЕКТА НЕДВИЖИМОГО ИМУЩЕСТВА

Литер	Наименование объекта
А	Резервуар, бак
Б	Фундамент
В	Стол
Г	Стойка трубопровода
Д	Переливное устройство

3. ОБЩИЕ СВЕДЕНИЯ ОБ ОБЪЕКТЕ НЕДВИЖИМОГО ИМУЩЕСТВА

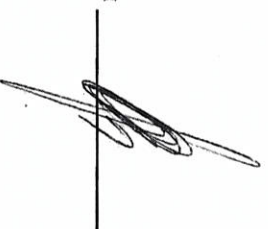
Наименование характеристики и ее единица измерения	Значение характеристики
Дата ввода в эксплуатацию/дата консервации	1980
Кадастровый(е) номер(а) земельного(ых) участка(ов)	
Общее количество основных составных элементов, шт.	5
Эксплуатационное назначение	Водоснабжение
Тип конструкции	Кирпичная
Объем, куб.м.	
Общая площадь застройки, кв.м.	11
Минимальная, м	
Вид стоимости	
Стоимость, руб	
Износ, %	45

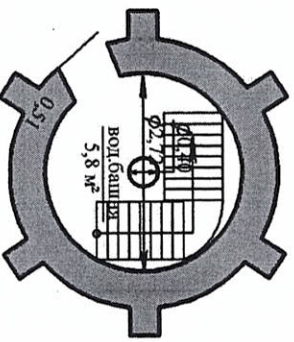
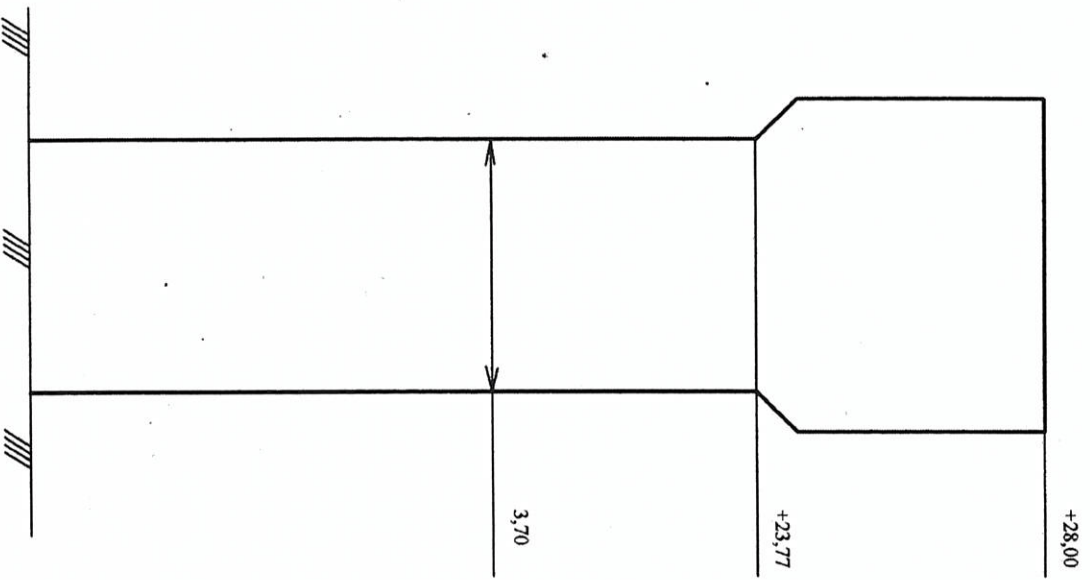
4.ХАРАКТЕРИСТИКА ОБЪЕКТОВ (СОСТАВНЫХ ЭЛЕМЕНТОВ), ВХОДЯЩИХ В СОСТАВ СООРУЖЕНИЯ

4.1 А-Резервуар, бак
Объем, куб.м. 10
Материал Сталь

4.2 Б-Фундамент
Конструкция фундамента Демочный
Материал ж/бетон
Габаритные размеры, м 4,0х4,0

Подпись исполнителя





Ивановское бюро Пинский филиал РУП "Брестское агентство по государственной регистрации и земельному кадастру" Водонапорная башня			
Республика Беларусь, Брестская обл., Ивановский р-н, Бродницкий с/с, д.Бродница, ул.Ленина, 24/12			
Система координат -			
Литер	Бл/к	Этаж	1
Картограмма	—	Квартал	—
Масштаб	1:500	Лист	—
Составил	Кузьмич А.П.	Фамилия И.О.	Понякин
Проверил	Шепелевич А.А.	Дата	08.02.2011
		Сгр.	—
		Секции	—

4.3 В-Стол	Тип сечения	Круглое
	Габаритные размеры, м	3,7
	Материал	Кирпич

4.4 Г-Столк трубопровода	Трубопроводов, шт	1
	Количество, шт.	1

4.5 Д-Переливное устройство	Количество, шт.	1
-----------------------------	-----------------	---

5. ПЕРЕЧЕНЬ МАТЕРИАЛОВ, ПРИЛАГАЕМЫХ К ТЕХНИЧЕСКОМУ ПАСПОРТУ

Приложение: План водонапорной башни в д. Бродница

Количество листов: 4

Подпись исполнителя